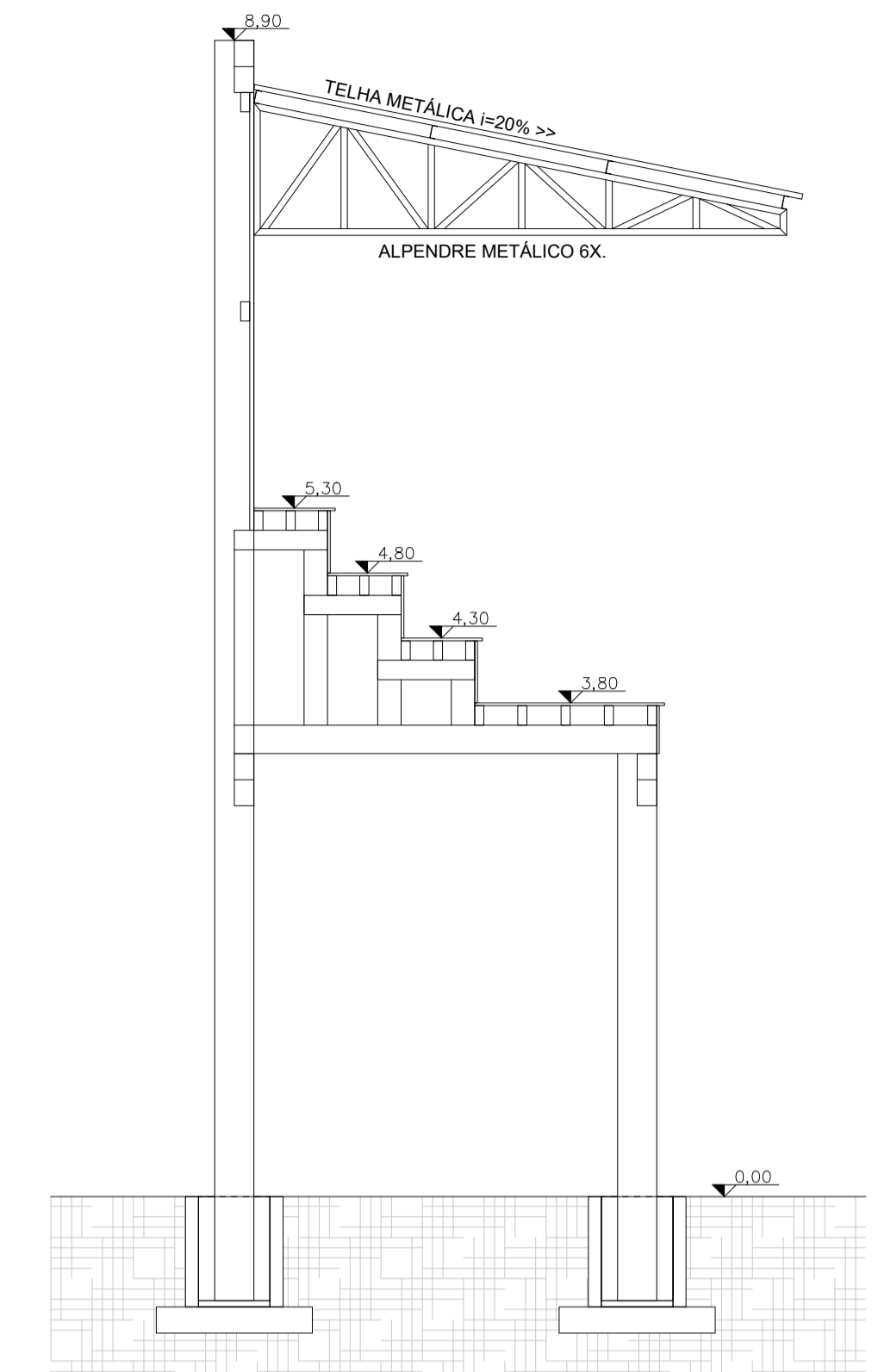
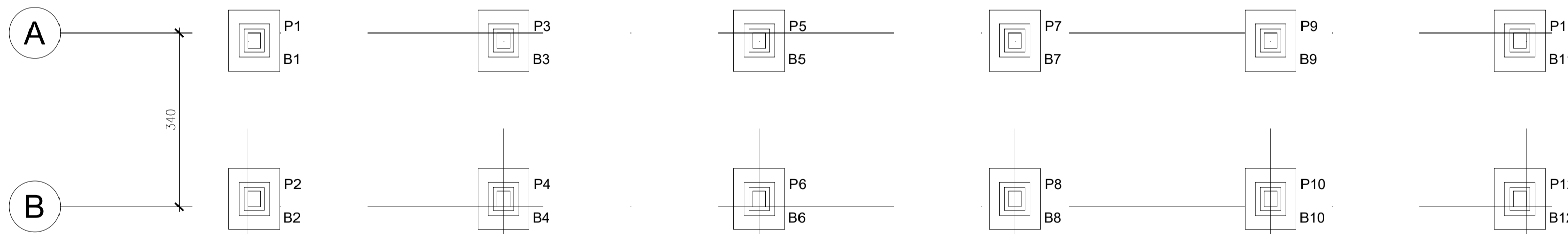
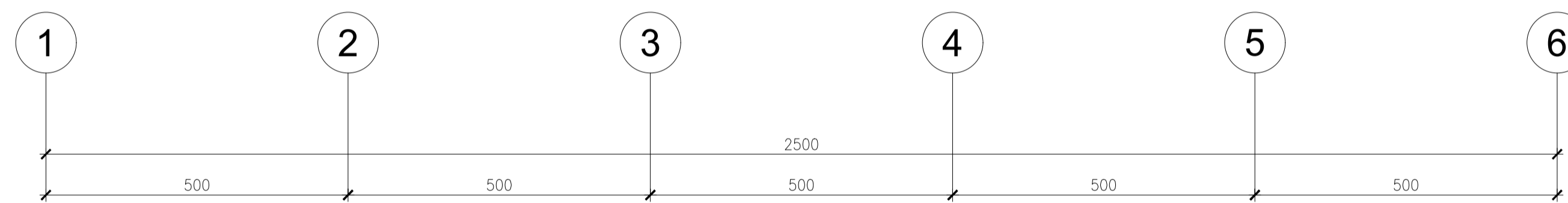


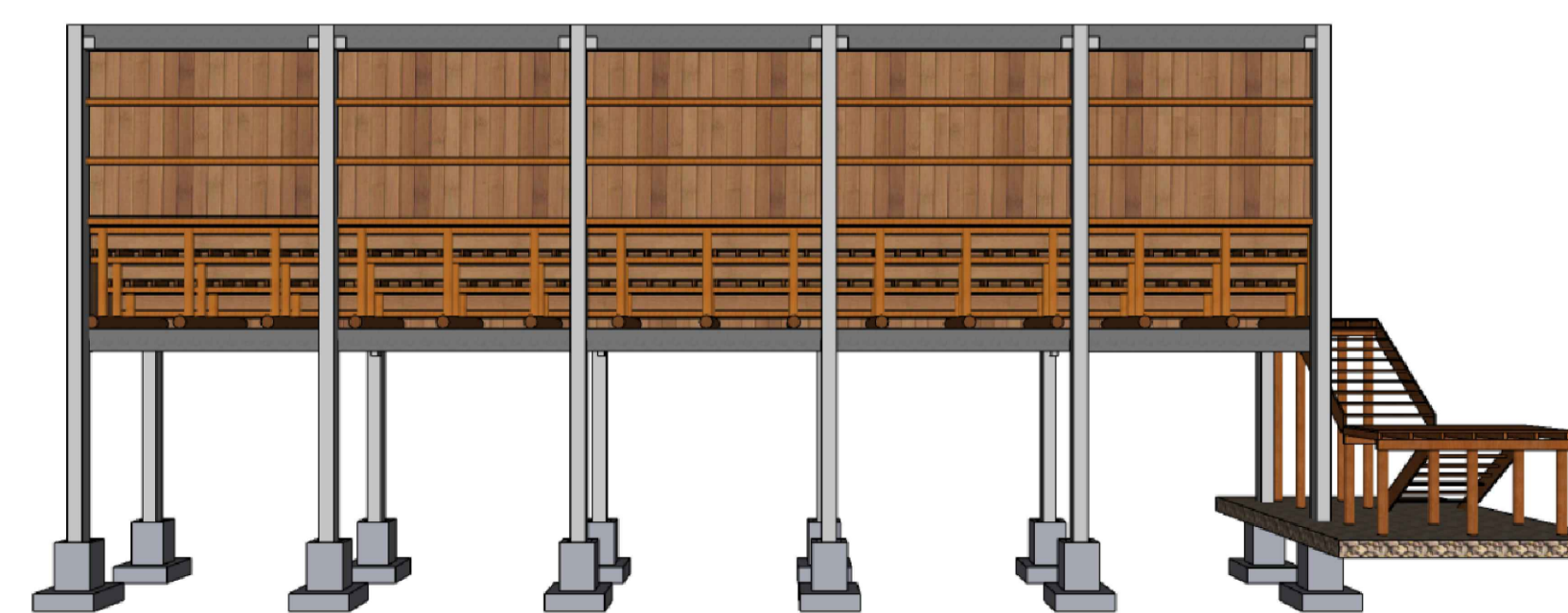
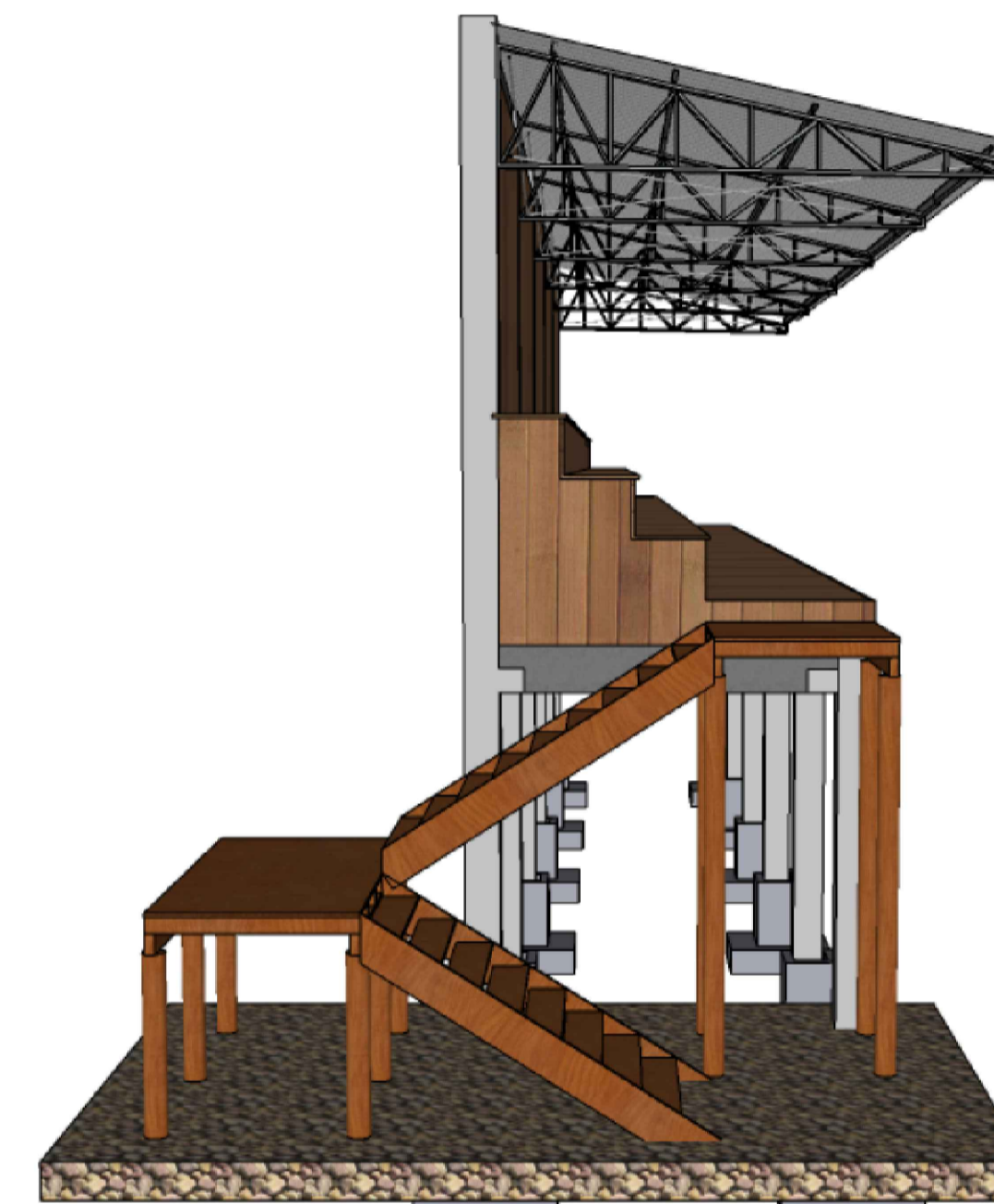
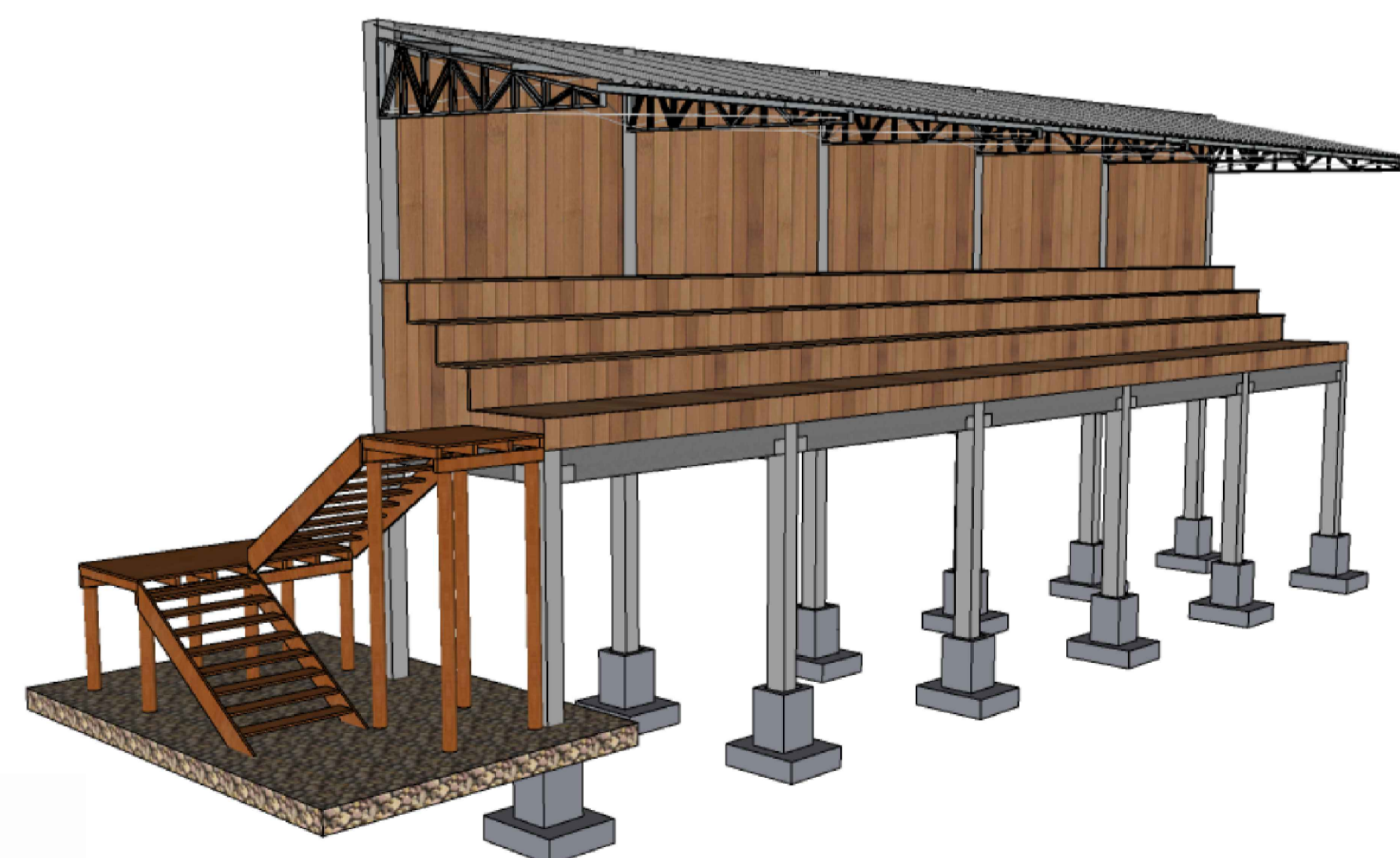
PLANTA BAIXA  
ESC. 1/75



CORTE A  
ESC. 1/50



LOCAÇÃO DE PILARES E BLOCOS  
ESC. 1/75



- NOTAS:
- A PREFEITURA SE RESPONSABILIZA PELA APROVAÇÃO DO PROJETO COM EMISSÃO DO ALVARÁ E APRESENTAÇÃO DA DISPENSA OU LICENÇA AMBIENTAL PARA CADA PROJETO.
  - HAVENDO NECESSIDADE DE SUPRESSÃO DE VEGETAÇÃO A PREFEITURA SE RESPONSABILIZA PELA APRESENTAÇÃO DOS DOCUMENTOS NECESSÁRIOS PARA PERMISSÃO DE CORTE.
  - SOLICITAR O ARQUIVO DIGITAL PARA LOCAÇÃO DA OBRA.
  - O dimensionamento das estruturas de concreto, madeira e metálica são de responsabilidade da empresa contratada, devendo esta apresentar ART. de projeto e execução no ato de assinatura do contrato de execução dos serviços. Estas questões devem ser consideradas no momento da entrega da proposta de preços, não serão aceitos acréscimos de valores posteriores em função de erros no dimensionamento por parte da contratada. O Dimensionamento deve atender as normas estabelecidas pela ABNT.

CARIMBOS E APROVAÇÕES:

PROJETO - RESPONSÁVEL TÉCNICO:	EXECUÇÃO - RESPONSÁVEL TÉCNICO:	ASSINATURA - PROPRIETÁRIO (REPRESENTANTE):
LUIS FERNANDO MORETTI Engenheiro Civil - CREA/SC 53.920-8		CESAR LUIZ CUNHA Prefeito do Município de Agronômica

REVISÃO	DATA	ALTERAÇÕES

PROJETO ARQUITETÔNICO

Prefeitura Municipal de Agronômica

RUA: 07 DE SETEMBRO, Nº 215  
CEP: 89188-000 -CENTRO AGRONÔMICA/SC  
FONE/FAX: (47) 3542-0166  
E-mail: prefeitura@agronomica.sc.gov.br  
http://www.agronomica.sc.gov.br

OBRA: CONSTRUÇÃO DE ARQUIBANCADA COBERTA NA LOCALIDADE DE ALTO AREADO

PROPRIETÁRIO: MUNICÍPIO DE AGRONÔMICA

ENDEREÇO: ESTRADA GERAL, ALTO AREADO, AGRONÔMICA / SC

CONTEÚDO:	DESENHO:
PLANTA BAIXA	LUIS
CORTE	ÁREA DA EDIFICAÇÃO:
PLANTA DE LOCAÇÃO DE PILARES E BLOCOS	95,82m²
DETALHES 3D	

FOLHA: 01/01

ERCALA: INDICADA

DATA: 26/04/2022

TOCOS OS DIREITOS RESERVADOS. PROIBIDA A REPRODUÇÃO PARCIAL OU TOTAL. DESENHO VÁLIDO SOMENTE ASSINADO PELO RESPONSÁVEL DO PROJETO.