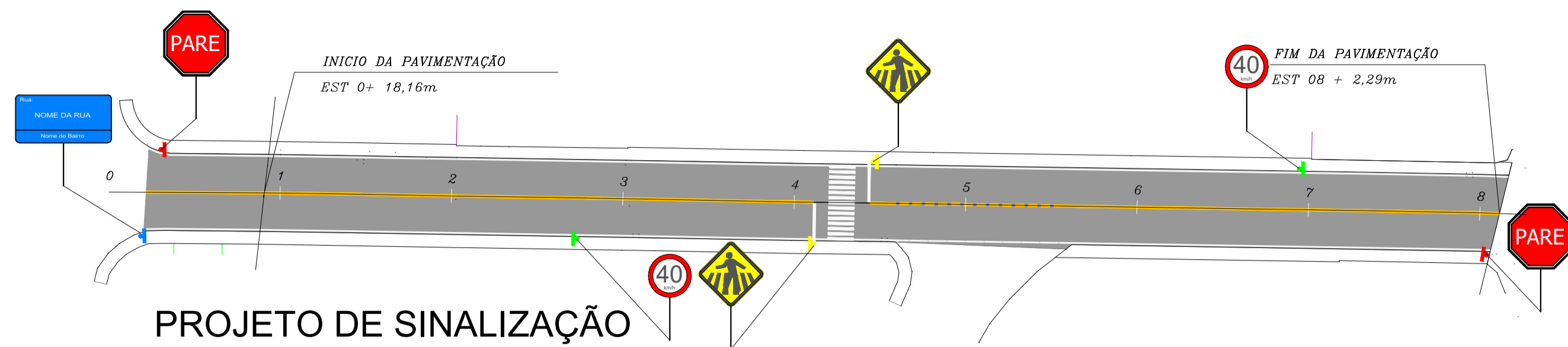


ESC 1/500



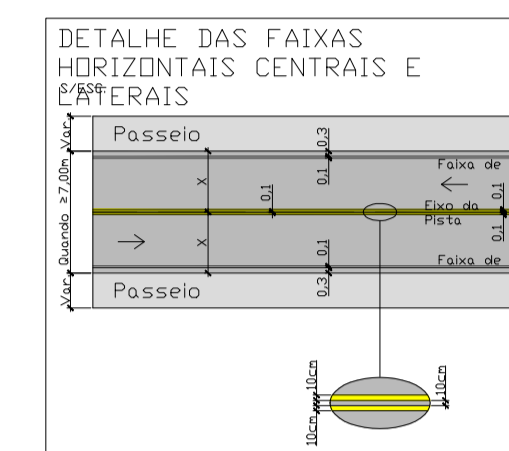
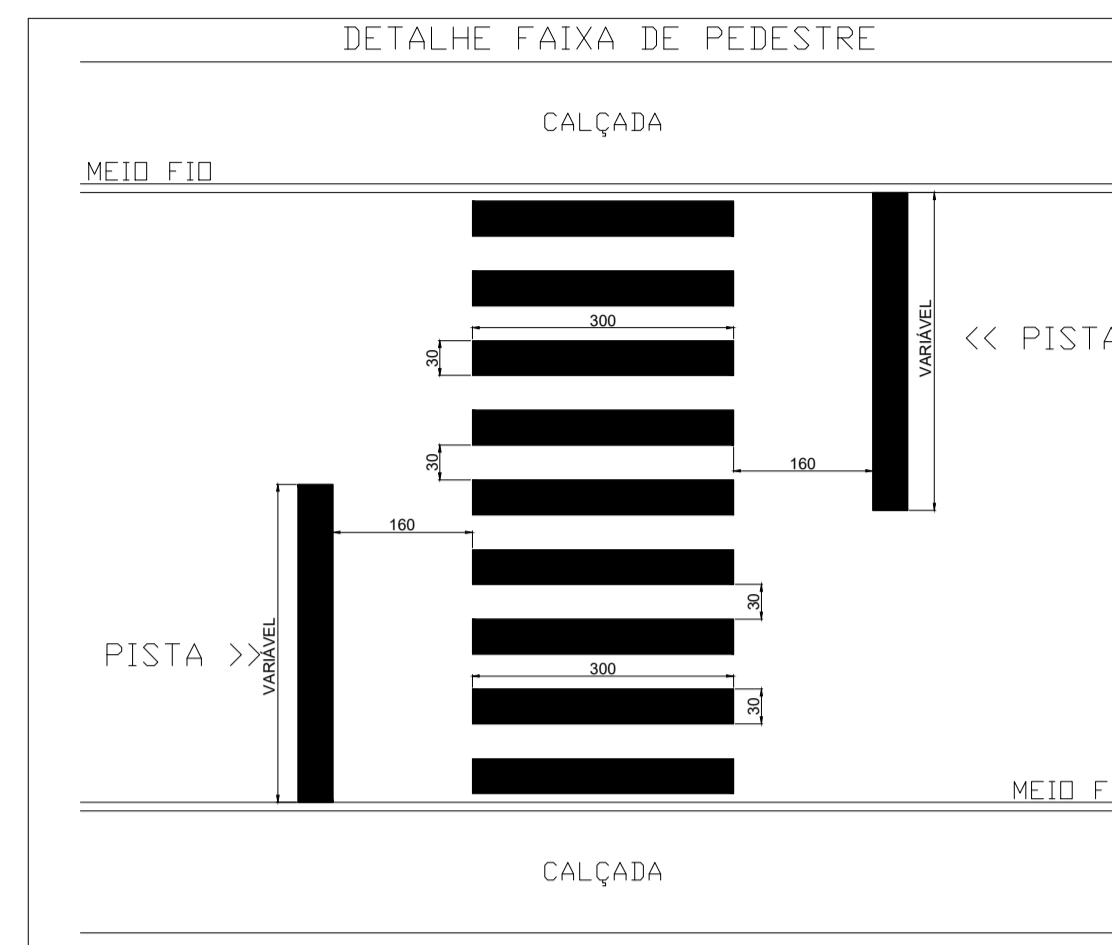
PROJETO DE SINALIZAÇÃO
(EST 0 +18,16m à 8+ 2,29 m)
ESC 1/500

LEGENDA:

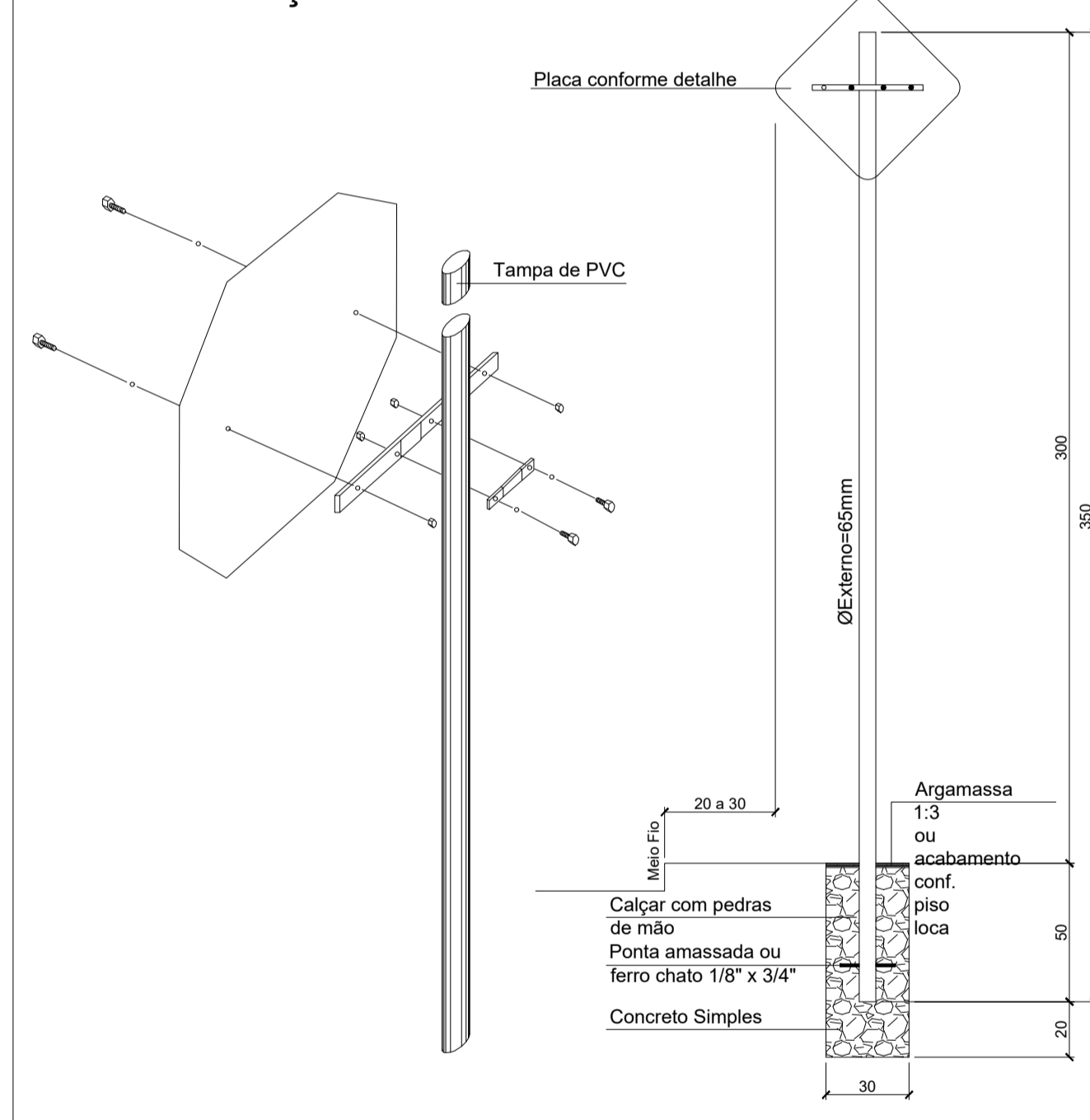
SINALIZAÇÃO CONFORME CONSELHO NACIONAL DE TRÂNSITO (COTRAN) - SINALIZAÇÃO URBANA

	VELOCIDADE MÁXIMA PERMITIDA - 40 Km/h	CÓDIGO R-19
	PARADA OBRIGATÓRIA	CÓDIGO R-1
	PASSAGEM DE PEDESTRES	CÓDIGO A-32b
	NOME DA RUA E BAIRRO	

- FAIXA AMARELA DUPLA CONTÍNUA E=10cm
INTERVALO DE 10cm ENTRE AS FAIXAS
- FAIXA LATERAL BRANCA CONTÍNUA E=10cm



DETALHE DE IMPLANTAÇÃO DA PLACA DE SINALIZAÇÃO VERTICAL



SINAL DE FORMA OCTOGONAL

CORES:
Fundo: Vermelho Refletivo
Orla Interna: Branco Refletivo
Orla Externa: Vermelho Refletivo
Verso: Preto Fosco

VIA	DIMENSÕES (mm)			
	Lado	a	b	α
URBANA	250	10	20	135°

PARADA OBRIGATÓRIA

CORES:
Fundo: Branco Refletivo
Orla Interna: Branco Refletivo
Orla Externa: Vermelho Refletivo
Letras: Branco Refletivo
Verso: Preto Fosco

LETRAS:
Série D ou E, texto centralizado

VIA	DIMENSÕES (mm)		
	Lado	Malha	a
URBANA	250	12,50 x 12,50	72

SINAL DE FORMA CIRCULAR

CORES:
Fundo: Branco
Orla e Tarja: Vermelho
Verso: Preto Fosco

VIA	DIMENSÕES (mm)	
	Sinal	a
URBANA	Ø500	50

VELOCIDADE MÁXIMA PERMITIDA

CORES:
Fundo: Branco
Orla: vermelho
Letra: Preto
Algarismos: Preto
Simulador: Preto
Verso: Preto Fosco

LETRAS:
Série D ou E (M), centralizados

VIA	DIMENSÕES (mm)					
	Sinal	Malha	a	b	c	d
URBANA	Ø500	25 x 25	44	38	75	125

SINAIS DE FORMA QUADRADA

CORES:
Fundo: Amarelo
Orla Externa: Amarelo
Orla Interna: Preto
Verso: Preto Fosco

OBS: MEDIDAS RECOMENDADAS MEDIDAS EM MILÍMETROS

VIA	LADO MÍNIMO (a)	ORLA EXTERNA MÍNIMA (b)	ORLA INTERNA MÍNIMA (c)	RAIO DA BORDA (R1)	RAIO DA ORLA EXTERNA (R2)	RAIO DA ORLA INTERNA (R3)
Urbana	450	09	18	45	36	18

TRÂNSITO DE PEDESTRES

CORES:
Fundo: Amarelo
Orla Externa: Amarelo
Orla Interna: Preto
Símbolo: Preto
Verso: Preto Fosco

OBS: MEDIDAS RECOMENDADAS MEDIDAS EM MILÍMETROS

VIA	MALHA	LADO MÍNIMO (a)	ORLA EXTERNA MÍNIMA (b)	ORLA INTERNA MÍNIMA (c)
Urbana	30	450	09	18

PLACA INDICATIVA NOME RUA E BAIRRO

50cm

2,5cm

Rua: NOME DA RUA

Nome do Bairro

LUIS FERNANDO MORETTI

RUA: ABRAHAM LINCOLN 20 JARDIM AMÉRICA - RIO DO SUL
FONES: (0xx47) 8849 3865

PROJETO PAVIMENTAÇÃO

OBRA: Pavimentação, Drenagem e Sinalização da Rua Artur Tridapalli - Trecho 01	TRECHO A PAVIMENTAR: 144,13m
ENDEREÇO DA OBRA: Rua Artur Tridapalli - Centro - AGRONOMICA- SC	ÁREA DE PAVIMENTAÇÃO 1.298,32 m²
PROJETO: Engº Civil: Luis Fernando Moretti CREA: 53.920-8	PROPRIETÁRIO: Prefeitura Municipal de Agronômica Cnpj: 83102590001190
DATA: Março/2021	ASSINATURA DO PROPRIETÁRIO:
CONTEÚDO: Projeto Sinalização Detalhes Sinalização	FOLHA: 04