



**PROPOSTA COMERCIAL (Anexo III)  
CONCORRÊNCIA PÚBLICA Nº 001/2021**

ORBIS SOLUÇÕES ADMINISTRATIVAS E AMBIENTAIS LTDA  
CNPJ Nº 30.951.971/0001-88

Rua Dr. Mathias Piechinick, n. 571, sl. 02. Centro – Mafra/SC – CEP 89.030-078

Telefone: (47) 9.9256-5353

E-mail: orbissolucoesambientais@gmail.com

Apresentamos nossa proposta de preços para REGISTRO DE PREÇOS EXCLUSIVO PARA MICRO EMPRESA E EMPRESA DE PEQUENO PORTE, PARA EVENTUAIS CONTRATAÇÕES DE EMPRESA PARA PRESTAÇÃO DE SERVIÇOS DE AGRIMENSURA, TOPOGRAFIA E CORRELATOS NO MUNICÍPIO DE AGRONÔMICA, da licitação em epígrafe.

Item	Material / Serviço	Unid. Medida	Qtd. Licitada	Valor Unitário (R\$)	Valor Total (R\$)
1	37557 - LEVANTAMENTO TOPOGRÁFICO/GEODÉSICO PLANIALTIMÉTRICO GEORREFENCIADO PARA PROJETOS EM RUAS (PADRÃO AMAVI)	KM (quilômetro)	20	R\$ 2.325,00	R\$ 46.500,00
2	37558 - LEVANTAMENTO TOPOGRÁFICO/GEODÉSICO PLANIALTIMÉTRICO GEORREFENCIADO PARA PROJETOS EM LOTES (PADRÃO AMAVI) ATÉ 1.000M <sup>2</sup>	M <sup>2</sup> (Metro quadrado)	5.000	R\$ 1,30	R\$ 6.500,00
3	37559 - LEVANTAMENTO TOPOGRÁFICO/GEODÉSICO PLANIALTIMÉTRICO GEORREFENCIADO PARA PROJETOS EM LOTES (PADRÃO AMAVI) DE 1.001,00M <sup>2</sup> À 2.000M <sup>2</sup>	M <sup>2</sup> (Metro quadrado)	5.000	R\$ 1,20	R\$ 6.000,00
4	37560 - LEVANTAMENTO TOPOGRÁFICO/GEODÉSICO PLANIALTIMÉTRICO GEORREFENCIADO PARA	M <sup>2</sup> (Metro quadrado)	300.000	R\$ 0,60	R\$ 180.000,00

*[Handwritten signatures in blue ink]*

1005

	PROJETOS EM LOTES (PADRÃO AMAVI) ACIMA DE 2.0001,00 M <sup>2</sup>				
5	37561 - ELABORAÇÃO DE PRODUTOS CARTOGRÁFICOS, PROJETOS, MEMORIAIS, ASSESSORIA TÉCNICA, LOCAÇÃO TOPOGRÁFICA E/OU DIÁRIA DE EQUIPE DE TOPOGRÁFICA	DIA (diária)	80	R\$ 750,00	R\$ 60.000,00
<b>Valor Total</b>					<b>R\$ 299.000,00</b>

**Valor Global da Proposta: R\$ 299.000,00 (duzentos e noventa e nove mil reais)**

No preço cotado já estão incluídas eventuais vantagens e/ou abatimentos, impostos, taxas e encargos sociais, obrigações trabalhistas, previdenciárias, fiscais e comerciais, assim como despesas com deslocamentos, transporte, instalações e outras quaisquer que incidam sobre a contratação.

**Validade da Proposta: 60 (sessenta) dias**

**Dados para Depósito Bancário:**

Banco: SICOOB (756)

Agência: 3084

Conta Corrente: 115188-6

**Dados do Responsável pela Assinatura do Contrato:**

Simone Liebl Kwitschal

RG: 4.961.102 e CPF/MF nº 072.918.279-73

De Mafra/SC para Agrônômica/SC, 15 de março de 2.021


**Simone Liebl Kwitschal**

Orbis Soluções Administrativas e Ambientais Ltda  
Sócia Administradora

 orbissolucoesambientais@gmail.com

**CNPJ** 30.951.971/0001-88

 R. Dr. Mathias Piechnick, 571, Sala 2, Centro. Mafra/SC.

 (47) 9 9256-5353  
(47) 9 9270-8223

1009  
C

**ANEXO III**  
**PROCESSO LICITATÓRIO Nº 10/2021**  
**EDITAL DE CONCORRÊNCIA Nº 01/2021**

**CARTA PROPOSTA**

**Proponente:** Longen Agrimensura Eireli

**Endereço:** Rua Doutor Getulio Vargas, 2125, Bela Vista, Ibirama / SC

**Telefone:** (47) 9.8849-8577 **CNPJ:** 32.893.882/0001-58

**Banco:** VIACRED ALTO VALE -085

**Conta Corrente:** 51928-6

**Agência:** 0115

**Cidade:** Ibirama

ITEM	MATERIAL	UNIDADE	QUANTIDADE	VALOR UNT (R\$)	VALOR TOTAL (R\$)
1	37557 – Levantamento Topográfico/Geodésico Planialtimétrico Georreferenciado para Projetos em Ruas (Padrão AMAVI).	KM	20,00	2.000,00	40.000,00
2	37558 – Levantamento Topográfico/Geodésico Planialtimétrico Georreferenciado para projetos em lotes (Padrão AMAVI) até 1.000 m <sup>2</sup> .	M2	5.000,00	1,20	6.000,00
3	37559 – Levantamento Topográfico/Geodésico Planialtimétrico Georreferenciado para projetos em lotes (padrão AMAVI) de M21.001m <sup>2</sup> à 2.000m <sup>2</sup> .	M2	5.000,00	1,10	5.500,00
4	37560 – Levantamento Topográfico/Geodésico Planialtimétrico	M2	300.000,00	0,90	270.000,00

LONGEN AGRIMENSURA EIRELI

Rua Getúlio Vargas, 2125, Bela Vista – Ibirama - SC

CEP: 89140-000 CNPJ: 32.893.882/0001-58 Telefone: (47) 9.8849-8577

E-mail: clovistano@gmail.com




	georreferenciado para projetos em lotes (padrão AMAVI) acima de 2.001,00m <sup>2</sup>				
5	37561 – Elaboração de produtos cartográficos, projetos, memoriais, assessoria técnica, locação topográfica e/ou diária de equipe de topográfica.	DIA	80,00	800,00	64.000,00
<b>TOTAL GERAL</b>					<b>385.500,00</b>

**TOTAL GERAL DA PROPOSTA: R\$ 385.500,00 (trezentos e oitenta e cinco mil e quinhentos reais)**

- No preço cotado já estão incluídas eventuais vantagens e/ou abatimentos, impostos, taxas e encargos sociais, obrigações trabalhistas, previdenciárias, fiscais e comerciais, assim como despesas com deslocamentos, transportes, instalações e outras quaisquer que incidam sobre a contratação.
- Prazo de validade da presente proposta 18/05/2021 (**60 dias** da data estipulada para a sua apresentação)
- Declaramos que esta proposta, nos termos do edital, é firme e concreta, não nos cabendo desistência após a fase de habilitação, na forma do art. 43 § 6º, da Lei nr. 8.666/93 com suas alterações.

Agrônômica, 18 de Março de 2021.

Atenciosamente,



**LONGEN AGRIMENSURA EIRELI**  
CNPJ – 32.893.882/0001-58  
**CLOVIS PAULINO LONGEN**  
RG: 5.012.988 / CPF 075.994.879-80  
Administrador/Proprietário





10/12  
*[Handwritten signature]*

## ANEXO III PROPOSTA DE PREÇOS

Proponente: ÁRAGO TOPOGRAFIA AGRIMENSURA E PROJETOS EIRELI  
Endereço: RUA 800, Nº 85. SALA 02. BAIRRO CASA BRANCA. CIDADE DE ITAPEMA – SANTA CATARINA  
Telefone: (47) 9 9935-6731 CNPJ: 30.159.785/001-00

À COMISSÃO DE LICITAÇÃO

**CONCORRÊNCIA PÚBLICA N.º 01/2021**

Apresentamos nossa proposta de preços para **REGISTRO DE PREÇOS EXCLUSIVO PARA MICROEMPRESA E EMPRESA DE PEQUENO PORTE, PARA EVENTUAIS CONTRATAÇÕES DE EMPRESA PARA PRESTAÇÃO DE SERVIÇOS DE AGRIMENSURA, TOPOGRAFIA E CORRELATOS NO MUNICÍPIO DE AGRONÔMICA**, da licitação em epígrafe.

Item	Material/Serviço	Unid. medida	Qtd licitada	Valor unitário (R\$)	Valor total (R\$)
1	37557 - LEVANTAMENTO TOPOGRAFICO/GEODÉSICO PLANIALTIMÉTRICO GEORREFENCIADO PARA PROJETOS EM RUAS (PADRÃO AMAVI)	Km	20	1.590,00	31.800,00
2	37558 - LEVANTAMENTO TOPOGRAFICO/GEODÉSICO PLANIALTIMÉTRICO GEORREFENCIADO PARA PROJETOS EM LOTES (PADRÃO AMAVI) ATÉ 1.000M <sup>2</sup>	m <sup>2</sup>	5.000	0,35	1.750,00
3	37559 - LEVANTAMENTO TOPOGRÁFICO/GEODÉSICO PLANIALTIMÉTRICO GEORREFENCIADO PARA PROJETOS EM LOTES (PADRÃO AMAVI) DE 1.001,00M <sup>2</sup> À 2.000M <sup>2</sup>	m <sup>2</sup>	5.000	0,60	3.000,00
4	37560 - LEVANTAMENTO TOPOGRÁFICO/GEODÉSICO PLANIALTIMÉTRICO GEORREFENCIADO PARA PROJETOS EM LOTES (PADRÃO AMAVI) ACIMA DE 2.0001,00 M <sup>2</sup>	m <sup>2</sup>	300.000	0,61	183.000,00
5	37561 - ELABORAÇÃO DE PRODUTOS CARTOGRÁFICOS, PROJETOS, MEMORIAIS, ASSESSORIA TÉCNICA, LOCAÇÃO TOPOGRÁFICA E/OU DIÁRIA DE EQUIPE DE TOPOGRÁFICA	DIA	80	646,24	51.699,20
<b>Total Geral</b>					<b>271.249,20</b>

**TOTAL GERAL DA PROPOSTA: R\$ 271.249,20 (duzentos e setenta e um mil, duzentos e quarenta e nove reais e vinte centavos).**

*[Handwritten signatures]*

Obs.: No preço cotado já estão incluídas eventuais vantagens e/ou abatimentos, impostos, taxas e encargos sociais, obrigações trabalhistas,

ALEX SANDRO SILVA DA ROSA:072 76006999

Assinado de forma digital por ALEX SANDRO SILVA DA ROSA:07276006999  
Dados: 2021.03.09 13:44:00 -03'00'



10/11  


previdenciárias, fiscais e comerciais, assim como despesas com deslocamentos, transporte, instalações e outras quaisquer que incidam sobre a contratação.

Validade da Proposta: 60 DIAS

Itapema – SC, 05 de março de 2021.

ALEX SANDRO SILVA DA ROSA:07276006999  
Assinado de forma digital por ALEX SANDRO SILVA DA ROSA:07276006999  
Dados: 2021.03.09 13:43:43 -03'00'

---

Alex Sandro Silva da Rosa  
Representante Legal  
CPF 072.760.069-99

Nome ou carimbo do declarante: Alex Sandro Silva da Rosa  
Cargo ou carimbo do declarante: Sócio - Administrador  
Nº da cédula de identidade e órgão emitente: 5.845.900 SSP/SC  
Telefone, fax e e-mail para contato:  
(47) 9 9935-6731  
adm@aragotopografia.com



10/16  
E

ESTADO DE SANTA CATARINA  
PREFEITURA MUNICIPAL DE AGRONÔMICA

**CONCORRÊNCIA PÚBLICA N° 01/2021**  
**PROCESSO LICITATÓRIO N° 10/2021**

**PROPOSTA DE PREÇO**

**PROPONENTE: DIVISA TOPOGRAFIA E PLANEJAMENTO LTDA**  
**CNPJ: 03.445.954/0001-04**  
**Rua: Walter C. Machado Qd.02 Lt.21 N°868 Setor**  
**Progresso, Santo Antônio de Goiás CEP: 75.375-000**  
**FONE: (62) 3507-8557**  
**E-mail: divisa.agrimensura@yahoo.com.br**

E  
E


**PROPOSTA DE PREÇOS****PROCESSO LICITATÓRIO N° 10/2021****CONCORRÊNCIA PÚBLICA N°01/2021**

A Empresa Divisa Topografia e Planejamento Ltda, CNPJ n.º 03.445.954/0001-04, situada Rua dos Angicos Quadra 16 Lote 07 S/N Jardim Florência, Santo Antônio de Goiás-GO por intermédio do seu representante legal infra-assinado, Fernando Gonçalves De Melo, Geógrafo e Técnico Agrimensor, portador do CREA N° 8423/D-GO.

Contratação de serviços especializados de Engenharia de Agrimensura, compreendendo os serviços cartográficos, para execução de serviços de medição e demarcação topográfica georreferenciadas de Perímetro e parcelas rurais de Projetos de Assentamentos, conforme condições, quantidades e exigências estabelecidas neste Edital e seus anexos.

ITEM	DESCRIÇÃO	UNIT.	QUANTID.	VALOR UNIT. (R\$)	VALOR TOTAL (R\$)
1	37557- Levantamento topográfico/geodésico planialtimétrico georreferenciado para projetos em ruas (padrão AMAVI)	KM	20	2.220,33	44.006,60
2	37558—Levantamento topográfico/geodésico planialtimétrico georreferenciado para projetos em lotes (Padrão AMAVI) de 1.001,00M²	M2	5.000	1,15	5.750,00
3	37559- Levantamento topográfico/geodésico planialtimétrico georreferenciado para projetos em lotes (Padrão AMAVI) de 1.001,00M² a 2.000 M²	M2	5.000	1,05	5.250,00
4	37560- Levantamento topográfico/geodésico planialtimétrico georreferenciado para projetos em lotes (Padrão AMAVI) acima de 2.0001,00 M²	M2	300.000	1,19	357.000,00
5	37561- Elaboração de produtos cartográficos, projetos, memoriais, assessoria técnica, locação topográfica e/ou diária de equipe de topográfica	DIA	80	706,56	56.524,80
<b>TOTAL</b>				<b>468.531,40</b>	

O VALOR GLOBAL DA PROPOSTA É DE R\$ 468.531,40 (Quatrocentos e sessenta e oito mil, quinhentos e trinta e um reais e quarenta centavos)







# DIVISA

TOPOGRAFIA E PLANEJAMENTO LTDA.

CNPJ/MF: 03.445.954/0001-04

Ag 10/14  
E

## Declarações:

- Declaramos que a validade da proposta é de **60 (sessenta) dias**, contados a partir desta.
- Declaramos que no preço proposto estão inclusos todos os custos necessários ao cumprimento o objeto licitado, nos prazos previstos no instrumento convocatório inclusive tributos, encargos sociais, materiais em quantidades necessárias, EPIs, Deslocamentos da equipe técnica até no mínimo o município hospedagem e alimentação e quaisquer outros ônus que por ventura possa recair sobre a realização do serviço objeto da presente licitação.
- Declaramos que aceitamos todas as condições previstas no edital e seus anexos.
- Prazo para execução dos serviços que será até 12 meses, tal qual a validade da Ata de Registro de Preços

## DADOS DA PROPONENTE

### • DADOS DO PROPONENTE

Proponente: **DIVISA TPOGRAFIA E PLANEJAMENTO LTDA**

CNPJ: **03.445.954/0001-04**

Endereço: **Rua Walter C. Machado n° 868 Qd. 02 Lt21 Setor Progresso, Santo Antônio de Goiás/GO**

E-mail: **divisa.agrimensura@yahoo.com.br**

Telefone: **(62) 3507-8557**

Representante Legal: **Fernando Gonçalves de Melo / Sócio Adm. / RG n° 428790/SSP-GO / CPF n° 092.387.941-20**


### • DADOS BANCÁRIOS

Banco: **BRB – BANCO DE BRASILIA – N° 070**

Agência: **0289**


Conta Corrente: **289001231-4**

Santo Antônio de Goiás-GO, 18 de março de 2021

  
\_\_\_\_\_  
Fernando Gonçalves de Melo  
Representante Legal  
CREA N° 8423/D-GO

**PROPOSTA DE PREÇOS**  
**GEO7 ENGENHARIA AMBIENTAL E FLORESTAL**  
**LTDA**  
**C.N.P.J 27.222.609/0001-61**

**MARCA: GEO7**



1020  
E

**PREFEITURA MUNICIPAL DE AGRONÔMICA-SC**  
**PROCESSO LICITATÓRIO Nº - 10/2021**  
**EDITAL DE CONCORRÊNCIA Nº - 01/2021**

**OBJETO:** A presente licitação tem por objeto o REGISTRO DE PREÇOS EXCLUSIVO PARA MICRO EMPRESA E EMPRESA DE PEQUENO PORTE, PARA EVENTUAIS CONTRATAÇÕES DE EMPRESA PARA PRESTAÇÃO DE SERVIÇOS DE AGRIMENSURA, TOPOGRAFIA E CORRELATOS NO MUNICÍPIO DE AGRONÔMICA, conforme Termo de Referência e solicitações do departamento de Planejamento da Prefeitura.

**GEO7 ENGENHARIA AMBIENTAL E FLORESTAL LTDA**

C.N.P.J 27.222.609/0001-61 Inscrição Municipal 155024

Tel (65) 3028-4200

E-mail [priscila@meplicitacoes.com.br](mailto:priscila@meplicitacoes.com.br); [marcuscinha909@gmail.com](mailto:marcuscinha909@gmail.com)

Rua da Fé, (Lot Jd Primavera), 155 - Sala 01 - Cidade Alta - Cuiabá/MT - CEP 78.030-090

Banco: Banco Bradesco – Ag: 417 Conta Corrente: 20900-7

**ANEXO III**  
**PROPOSTA DE PREÇOS**

Item	Material/Serviço	Unid. Medida	Qtd. Licitada	Valor unitário	Valor total
				(R\$)	(R\$)
1	37557 - LEVANTAMENTO TOPOGRÁFICO/GEODÉSICO	Km	20	R\$ 1.395,33	R\$ 27.906,63
	PLANIALTIMÉTRICO GEORREFENCIADO PARA PROJETOS EM RUAS (PADRÃO AMAVI)				
2	37558 - LEVANTAMENTO TOPOGRÁFICO/GEODÉSICO	M2	5.000	R\$ 0,73	R\$ 3.640,00
	PLANIALTIMÉTRICO GEORREFENCIADO PARA PROJETOS EM LOTES (PADRÃO AMAVI) ATÉ 1.000M <sup>2</sup>				
3	37559 - LEVANTAMENTO TOPOGRÁFICO/GEODÉSICO	M2	5.000	R\$ 0,67	R\$ 3.328,00
	PLANIALTIMÉTRICO GEORREFENCIADO PARA PROJETOS EM LOTES (PADRÃO AMAVI) DE 1.001,00M <sup>2</sup> À 2.000M <sup>2</sup>				
4	37560 - LEVANTAMENTO TOPOGRÁFICO/GEODÉSICO	M2	300.000	R\$ 0,75	R\$ 226.200,00
	PLANIALTIMÉTRICO GEORREFENCIADO PARA PROJETOS EM LOTES (PADRÃO AMAVI) ACIMA DE 2.0001,00 M <sup>2</sup>				
5	37561 - ELABORAÇÃO DE PRODUTOS CARTOGRAFICOS, PROJETOS, MEMORIAIS, ACESSORIA TÉCNICA, LOCAÇÃO TOPOGRÁFICA	DIA	80	R\$ 448,06	R\$ 35.845,06
	E/OU DIÁRIA DE EQUIPE DE TOPOGRÁFICA				
<b>TOTAL GERAL</b>					<b>R\$ 296.919,69</b>

Rua da Fé, 155 - Jardim Primavera  
 CEP 78030-090 - Cuiabá/MT

(65) 3358-5305  
 (65) 99260-2819

1019  
E



**VALOR TOTAL DA PROPOSTA: R\$ 296.919,69 (DUZENTOS E NOVENTA E SEIS MIL NOVECENTOS E DEZENOVE REAIS E SESENTA E NOVE CENTAVOS)**

-Declaramos que nos preços cotados já estão incluídas eventuais vantagens e/ou abatimentos, impostos, taxas e encargos sociais, obrigações trabalhistas, previdenciárias, fiscais e comerciais, assim como despesas com deslocamentos, transporte, instalações e outras quaisquer que incidam sobre a contratação.

-Prazo para execução dos serviços: 12 (doze) meses;  
-Validade da proposta: 100 (cem) dias.

-Caso nos seja homologado o objeto da presente licitação nos comprometemos a receber a nota de empenho no prazo determinado no Edital, e indico a Sra. PRISCILA CONSANI DAS MERCES OLIVEIRA, brasileira, advogada, casada, OAB/MT 18.569-B, RG Nº 10.616.831-8/SSP-PR / CPF Nº 075.082.869-28, como responsável legal desta empresa;

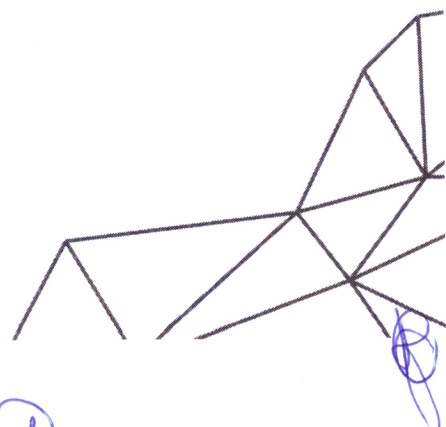
Cuiabá-MT, 18 de março de 2021.



PRISCILA CONSANI DAS MERCÊS  
OAB/MT 18.569-B,  
RG Nº 10.616.831-8/SSP-PR  
Representante Legal

Rua da Fé, 155 - Jardim Primavera  
CEP 78030-090 - Cuiabá/MT

(65) 3358-5305  
(65) 99260-2819



Site do Cartório



**CARTÓRIO AZEVEDO BASTOS** 1º OFÍCIO DE REGISTRO CIVIL DAS PESSOAS NATURAIS E TABELIONATO DE NOTAS - Código CNJ 06.870-9  
R. Presidente Epitácio Franco, 114 - Bairro São Estevão - Cuiabá/MT - CEP 78030-090 - Fone: (65) 3342-8864 - Fax: (65) 3342-8868

Reconheço por autenticidade a firma de PRISCILA CONSANI DAS MERCES OLIVEIRA, identificado por meio de seu Certificado Digital Blockchain, conforme disposto no Art. 10, § 2º, da Medida Provisória 2200/2001. O referido é verdade, Dou Fé.

**Julio Passos, 18 de Março de 2021.**  
Em testemunho da verdade.

Valber Azevedo de Miranda Cavalcanti  
Titular

Qtd.: 1, Valor: R\$ 13,08  
Selo Digital de Fiscalização Tipo B: ALG10178-GAYE  
Confira os dados do ato em: <http://selodigital.tpb.jus.br>

Site do Tribunal





Informações de timestamp obtidas no NTP.br e Observatório Nacional (ON)

**Baseadas no fuso horário (GMT -3:00) de Brasília, Brasil**

Este Certificado de Assinatura, contendo o histórico de ações, foi gerado em 16/03/2021 às 18:07:12 (GMT -3:00)



## PROPOSTA DE PREÇOS INF.179 GEO7.pdf

ID do documento #752d17145fcd56046ac5cc5f7543fcb8f52cabcc91cc03d66111b56e9de9d203

### Assinaturas



Priscila Consani das Mercedes Oliveira  
Assinou

### Log

- |                     |  |
|---------------------|--|
| 16/03/2021 18:04:44 | Priscila Consani das Mercedes Oliveira criou este documento número 752d17145fcd56046ac5cc5f7543fcb8f52cabcc91cc03d66111b56e9de9d203.   |
| 16/03/2021 18:07:12 | Priscila Consani das Mercedes Oliveira (CPF 075.082.869-28; E-mail geovanna.mep@gmail.com; IP 2804-7f3-6880-1aeb-a594-174a-4aa6-d662; Geolocalização , ), Assinou usando Firma Recon. Digital. 16/03/2021 às 18:07:12 (GMT -3:00); |

Hash do documento original (SHA256): 752d17145fcd56046ac5cc5f7543fcb8f52cabcc91cc03d66111b56e9de9d203

Este histórico de ações deve ser considerado parte exclusiva do documento com número 4ee817c6-4569-4189-b922-09041f16987d.

**CONCORRÊNCIA PÚBLICA Nº 1/2021**

**ANEXO III**

**PROPOSTA**

Proponente: Cedro Engenharia Consultoria e Comércio Ltda  
Endereço: Rua Cardeal Arcoverde, 1749 – Sala 12 – Bloco A – CEP:05407-002 – Pinheiros – São Paulo.  
Telefone: (11) 3441-1878 CNPJ 28.108.294/0001-99 Insc. Estadual 118.246.261.118.

**A COMISSÃO DE LICITAÇÃO  
CONCORRÊNCIA PÚBLICA N. 01/2021**

Apresentamos nossa proposta de preços para **REGISTRO DE PREÇOS EXCLUSIVO PARA MICRO EMPRESA E EMPRESA DE PEQUENO PORTE, PARA EVENTUAIS CONTRATAÇÕES DE EMPRESA PARA PRESTAÇÃO DE SERVIÇOS DE AGRIMENSURA, TOPOGRAFIA E CORRELATOS NO MUNICÍPIO DE AGRONÔMICA**, da licitação em epígrafe.

<b>Material/Serviço</b>	<b>Unid. medida</b>	<b>Qtd licitada</b>	<b>Valor unitário (R\$)</b>	<b>Valor total (R\$)</b>
37557 - LEVANTAMENTO TOPOGRÁFICO/GEODÉSICO PLANIALTIMÉTRICO GEORREFENCIADO PARA PROJETOS EM RUAS (PADRÃO AMAVI)	Km	20	R\$ 1.207,50	R\$ 24.149,97
37558 - LEVANTAMENTO TOPOGRÁFICO/GEODÉSICO PLANIALTIMÉTRICO GEORREFENCIADO PARA PROJETOS EM LOTES (PADRÃO AMAVI) ATÉ 1.000M <sup>2</sup>	M2	5.000	R\$ 0,63	R\$ 3.150,00
37559 - LEVANTAMENTO TOPOGRÁFICO/GEODÉSICO PLANIALTIMÉTRICO GEORREFENCIADO PARA PROJETOS EM LOTES (PADRÃO AMAVI) DE 1.001,00M <sup>2</sup> À 2.000M <sup>2</sup>	M2	5.000	R\$ 0,58	R\$ 2.880,00
37560 - LEVANTAMENTO TOPOGRÁFICO/GEODÉSICO PLANIALTIMÉTRICO GEORREFENCIADO PARA PROJETOS EM LOTES (PADRÃO AMAVI) ACIMA DE 2.0001,00 M <sup>2</sup>	M2	300.000	R\$ 0,65	R\$ 195.750,00
37561 - ELABORAÇÃO DE PRODUTOS CARTOGRAFICOS, PROJETOS, MEMORIAIS, ASSESSORIA TÉCNICA, LOCAÇÃO TOPOGRÁFICA E/OU DIÁRIA DE EQUIPE DE TOPOGRÁFICA	DIA	80	R\$ 387,75	R\$ 31.019,76

**TOTAL GERAL DA PROPOSTA: R\$ 256.949,73 (Duzentos e cinquenta e seis mil, novecentos e quarenta e nove reais e setenta e três centavos)**

Obs.: No preço cotado já estão incluídas eventuais vantagens e/ou abatimentos, impostos, taxas, cargos sociais, obrigações trabalhistas, previdenciárias, fiscais e comerciais, assim como despesas com deslocamentos, transporte, instalações e outras quaisquer que incidam sobre a contratação.  
Validade da Proposta: 90 dias.

São Paulo, 18 de março de 2021.



ASSINATURA DE REPRESENTANTE LEGAL  
Nome: Pedro Cavalheiro Ribeiro da Silva  
RG: 26.361.125-5  
CPF: 337.154.908-96



## PROPOSTA

Proponente: CPV Engenharia e Projetos LTDA  
Endereço: Avenida Lisboa, 212, sala 04, Blumenau/SC  
Telefone: (47) 3288-3064 CNPJ: 33.444.048/0001-48 Insc. Estadual.: Isento

### A COMISSÃO DE LICITAÇÃO

Concorrência pública n.01/2021

Apresentamos nossa proposta de preços para registro de preços exclusivo para microempresa e empresa de pequeno porte, para eventuais contratações de empresa para prestação de serviço de agrimensura, topografia e correlatos de agrônômica, da licitação em epígrafe.

Item	Material/Serviço	Unid. Medida	Qtd licitada	Valor unitário (R\$)	Valor Total (R\$)
01	37557 - Levantamento topográfico/geodésico planialtimétrico georrefenciado para projetos em ruas (padrão AMAVI)	Km	20	2.650,00	53.000,00
02	37558 - Levantamento topográfico/geodésico planialtimétrico georrefenciado para projetos em lotes (padrão AMAVI) até 1.000m <sup>2</sup>	m <sup>2</sup>	5.000	1,40	7.000,00
03	37559 - Levantamento topográfico/geodésico planialtimétrico georrefenciado para projetos em lotes (padrão AMAVI) de 1.001,00m <sup>2</sup> à 2.000m <sup>2</sup>	m <sup>2</sup>	5.000	1,28	6.400,00
04	37560 - Levantamento topográfico/geodésico planialtimétrico georrefenciado para projetos em lotes (padrão AMAVI) acima de 2.0001,00 m <sup>2</sup>	m <sup>2</sup>	300.000	1,19	357.000,00
05	37561 - Elaboração de produtos cartográficos, projetos, memoriais, assessoria técnica, locação topográfica e/ou diária de equipe de topográfica	DIA	80	861,66	68.932,80

**TOTAL GERAL:** R\$ 492.332,80 (Quatrocentos e noventa e dois mil trezentos e trinta e dois reais e oitenta centavos).

**Obs:** No preço cotado já estão incluídas eventuais vantagens e/ou abatimentos, impostos, taxas e encargos sociais, obrigações trabalhistas, previdenciárias, fiscais e comerciais, assim como despesas com deslocamentos, transporte, instalações e outras quaisquer que incidam sobre a contratação.

Validade da Proposta: A proposta supracitada tem validade de 60 dias

Agrônômica, 18 de março de 2021.

MATHEUS CRISTHIAN DE OLIVEIRA BIEGING  
SÓCIO ADMINISTRADOR

CPF: 090.795.209-77

CPV Engenharia e Projetos LTDA - EPP  
CNPJ: 33.444.048/0001-48

Matheus C. de O. Bieging  
Engenheiro Civil  
CREA/SC 163523-1



**ANEXO III**

Proponente: Icone Infraestrutura LTDA

Endereço: Rodovia SC 135 nº 48, Centro, cidade de Ibiam-SC, CEP: 89652-000


Telefone: 49 999928521, 49 999165347 CNPJ: 14.122.629/0001-19

Insc. Estadual: 256491119

**A COMISSÃO DE LICITAÇÃO  
CONCORRÊNCIA PÚBLICA N.º01/2021**

Apresentamos nossa proposta de preços para REGISTRO DE PREÇOS EXCLUSIVO PARA MICRO EMPRESA E EMPRESA DE PEQUENO PORTE, PARA EVENTUAIS CONTRATAÇÕES DE EMPRESA PARA PRESTAÇÃO DE SERVIÇOS DE AGRIMENSURA, TOPOGRAFIA E CORRELATOS NO MUNICÍPIO DE AGRONÔMICA, da licitação em epígrafe.

ITEM	MATERIAL/ SERVIÇO	UND. MEDIDA	QTD LICITADA	VALOR UNITÁRIO R\$	VALOR TOTAL R\$
1	37557 - LEVANTAMENTO TOPOGRÁFICO/GEODÉSICO PLANIALTIMÉTRICO GEORREFENCIADO PARA PROJETOS EM RUAS (PADRÃO AMAVI)	Km	20	R\$ 1.744,16	R\$ 34.883,29
2	37558 - LEVANTAMENTO TOPOGRÁFICO/GEODÉSICO PLANIALTIMÉTRICO GEORREFENCIADO PARA PROJETOS EM LOTES (PADRÃO AMAVI) ATÉ 1.000M²	M²	5000	R\$ 0,91	R\$ 4.550,00
3	37559 - LEVANTAMENTO TOPOGRÁFICO/GEODÉSICO PLANIALTIMÉTRICO GEORREFENCIADO PARA PROJETOS EM LOTES (PADRÃO AMAVI) DE 1.001,00M² À 2.000M²	M²	5000	R\$ 0,83	R\$ 4.160,00
4	37560 - LEVANTAMENTO TOPOGRÁFICO/GEODÉSICO PLANIALTIMÉTRICO GEORREFENCIADO PARA PROJETOS EM LOTES (PADRÃO AMAVI) ACIMA DE 2.0001,00 M²	M²	300000	R\$ 0,94	R\$ 282.750,00
5	37561 - ELABORAÇÃO DE PRODUTOS CARTOGRÁFICOS, PROJETOS, MEMORIAIS, ASSESSORIA TÉCNICA, LOCAÇÃO TOPOGRÁFICA E/OU DIÁRIA DE EQUIPE DE TOPOGRÁFICA	DIA	80	R\$ 560,08	R\$ 44.806,32
<b>TOTAL GERAL</b>					<b>R\$ 371.149,61</b>



ICONE ENGENHARIA LTDA


---

TOTAL GERAL DA PROPOSTA: R\$ 371.149,61(Trezentos e Setenta um mil, cento e quarenta e nove reais e sessenta e um centavos)

Obs.: No preço cotado já estão incluídas eventuais vantagens e/ou abatimentos, impostos, taxas e encargos sociais, obrigações trabalhistas, previdenciárias, fiscais e comerciais, assim como despesas com deslocamentos, transporte, instalações e outras quaisquer que incidam sobre a contratação.

Validade da Proposta: 60 dias

Agrônômica, 18 de março de 2021.



---

ICONE INFRAESTRUTURA LTDA  
CNPJ:14.122.629/0001-19  
Rogel Taiba (representante legal)  
CPF: 641.572.020-15

**PROPOSTA DE PREÇOS**

Proponente: PRECISA SERVIÇOS DE TOPOGRAFIA EIRELI

Endereço: Rua Veríssimo Marques, 1795 – sala 10 – centro – São José dos Pinhais – PR.

Telefone: 41-3383-3975 CNPJ: 35.012.118/0001-14 Insc. Estadual: Isenta

A COMISSÃO DE LICITAÇÃO  
CONCORRÊNCIA PÚBLICA N.º 01/2021

Apresentamos nossa proposta de preços para REGISTRO DE PREÇOS EXCLUSIVO PARA MICRO EMPRESA E EMPRESA DE PEQUENO PORTE, PARA EVENTUAIS CONTRATAÇÕES DE EMPRESA PARA PRESTAÇÃO DE SERVIÇOS DE AGRIMENSURA, TOPOGRAFIA E CORRELATOS NO MUNICÍPIO DE AGRONÔMICA, da licitação em epígrafe.

Item	Material/Serviço	Unid. medida	Qtd licitada	Valor unitário (R\$)	Valor total (R\$)
1	37557 - LEVANTAMENTO TOPOGRÁFICO/ GEODÉSICO PLANIALTIMÉTRICO GEORREFENCIADO PARA PROJETOS EM RUAS (PADRÃO AMAVI)	Km	20	2.000,00	40.000,00
2	37558 - LEVANTAMENTO TOPOGRÁFICO/ GEODÉSICO PLANIALTIMÉTRICO GEORREFENCIADO PARA PROJETOS EM LOTES (PADRÃO AMAVI) ATÉ 1.000M <sup>2</sup>	M2	5.000	1,10	5.500,00
3	37559 - LEVANTAMENTO TOPOGRÁFICO/ GEODÉSICO PLANIALTIMÉTRICO GEORREFENCIADO PARA PROJETOS EM LOTES (PADRÃO AMAVI) DE 1.001,00M <sup>2</sup> À 2.000M <sup>2</sup>	M2	5.000	1,00	5.000,00
4	37560 - LEVANTAMENTO TOPOGRÁFICO/ GEODÉSICO PLANIALTIMÉTRICO GEORREFENCIADO PARA PROJETOS EM LOTES (PADRÃO AMAVI) ACIMA DE 2.0001,00 M <sup>2</sup>	M2	300.000	1,10	330.000,00
5	37561 - ELABORAÇÃO DE PRODUTOS CARTOGRÁFICOS, PROJETOS, MEMORIAIS, ASSESSORIA TÉCNICA, LOCAÇÃO TOPOGRÁFICA E/OU DIÁRIA DE EQUIPE DE TOPOGRÁFICA	DIA	80	680,00	54.400,00
<b>Total Geral</b>					<b>434.900,00</b>

TOTAL GERAL DA PROPOSTA: R\$ 434.900,00 (quatrocentos e trinta e quatro mil e novecentos reais)

*(Handwritten signatures and initials in blue ink)*

10/1031  
[Handwritten signature]

Obs.: No preço cotado já estão incluídas eventuais vantagens e/ou abatimentos, impostos, taxas e encargos sociais, obrigações trabalhistas, previdenciárias, fiscais e comerciais, assim como despesas com deslocamentos, transporte, instalações e outras quaisquer que incidam sobre a contratação.

- a) Prazo para execução dos serviços: Será de até 12 meses, tal qual a validade da Ata de Registro de Preços;
- b) Validade da Proposta: 60 (sessenta) dias

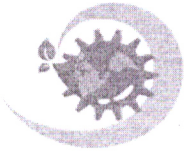
São José dos Pinhais, 18 de março de 2021.



PRECISA SERVIÇOS DE TOPOGRAFIA EIRELI  
CNPJ: 35.012.118/0001-14  
Marcos Fernando Straube  
CPF: 673.091.279-00 - RG: 3971855-3/PR  
Téc. Agrimensura - Registro: 67309127900



02/02

**RAUL SOPKO JUNIOR ENGENHARIA**

CNPJ: 26.162.488/0001-47

Rua João Ribeiro dos Reis, 489 - centro - teixeira soares- pr  
telefone: 42- 99991-4506

E-mail: contato@rsjsolucoesambientais.com.br

I.E.: 90832124-35

CEP: 84530-000


**PROPOSTA DE PREÇOS****À COMISSÃO DE LICITAÇÃO  
MUNICÍPIO DE AGRONÔMICA  
CONCORRÊNCIA PÚBLICA N.º 1/2021**

Pelo presente instrumento, a empresa RAUL SOPKO JUNIOR ENGENHARIA, inscrita no CNPJ/MF sob nº 26.162.488/0001-47, com sede na cidade de Teixeira Soares, Rua João Ribeiro dos Reis, 489 - CENTRO, CEP: 84530-000, através de seu representante legal infra-assinado RAUL SOPKO JUNIOR - SOCIO ADMINISTRADOR, inscrito sob CPF:087.742.839-52 E RG: 11.073.000-4 SSP PR, Vem-lhe apresentar e submeteros à apreciação desta Comissão de Licitação a nossa proposta de preços relativa ao Edital de **CONCORRÊNCIA PÚBLICA N.º 1/2021**, - A presente licitação tem por objeto REGISTRO DE PREÇOS EXCLUSIVO PARA MICRO EMPRESA E EMPRESA DE PEQUENO PORTE, PARA EVENTUAIS CONTRATAÇÕES DE EMPRESA PARA PRESTAÇÃO DE SERVIÇOS DE AGRIMENSURA, TOPOGRAFIA E CORRELATOS NO MUNICÍPIO DE AGRONÔMICA, da licitação em epígrafe.

ITEM	MATERIAL / SERVIÇO	UNIDADE DE MEDIDA	QUANTIDADE E LICITADA	VALOR UNITARIO ( R\$ )	VALOR TOTAL (R\$)
1	37557 - LEVANTAMENTO TOPOGRÁFICO/GEODÉSICO PLANIALTIMÉTRICO GEORREFENCIADO PARA PROJETOS EM RUAS (PADRÃO AMAVI)	KM	20,00	R\$ 1.200,00	R\$ 24.000,00
2	37558 - LEVANTAMENTO TOPOGRÁFICO/GEODÉSICO PLANIALTIMÉTRICO GEORREFENCIADO PARA PROJETOS EM LOTES (PADRÃO AMAVI) ATÉ 1.000M²	M²	5.000,00	R\$ 0,45	R\$ 2.250,00
3	37559 - LEVANTAMENTO TOPOGRÁFICO/GEODÉSICO PLANIALTIMÉTRICO GEORREFENCIADO PARA PROJETOS EM LOTES (PADRÃO AMAVI) DE 1.001,00M² À 2.000M²	M²	5.000,00	R\$ 0,30	R\$ 1.500,00
4	37560 - LEVANTAMENTO TOPOGRÁFICO/GEODÉSICO PLANIALTIMÉTRICO GEORREFENCIADO PARA PROJETOS EM LOTES (PADRÃO AMAVI) ACIMA DE 2.0001,00 M²	M²	300.000,00	R\$ 0,25	R\$ 75.000,00
5	37561 - ELABORAÇÃO DE PRODUTOS CARTOGRAFICOS, PROJETOS, MEMORIAIS, ASSESSORIA TÉCNICA, LOCAÇÃO TOPOGRÁFICA E/OU DIÁRIA DE EQUIPE DE TOPOGRÁFICA	DIA	80,00	R\$ 850,00	R\$ 68.000,00
<b>VALOR TOTAL</b>					<b>R\$ 170.750,00</b>
<b>VALOR TOTAL DA PROPOSTA DE PREÇOS É DE R\$= 170.750,00 ( CENTO E SETENTA MIL SETECENTOS E CINQUENTA REAIS )</b>					<b>R\$ 170.750,00</b>

RAUL SOPKO JUNIOR ENGENHARIA

19/10/21



CNPJ: 26.162.488/0001-47  
Rua João Ribeiro dos Reis, 489 - centro - teixeira soares- pr  
telefone: 42- 99991-4506  
E-mail: contato@rsjsolucoesambientais.com.br  
I.E.: 90832124-35  
CEP: 84530-000

**VALIDADE DA PROPOSTA:** O prazo de validade da proposta de preços é de 60 (sessenta) dias a partir da data do recebimento das propostas pela comissão de licitação;

Prazo para execução dos serviços que será até 12 meses, tal qual a validade da Ata de Registro de Preços;

No preço cotado já estão incluídas eventuais vantagens e/ou abatimentos, impostos, taxas e encargos sociais, obrigações trabalhistas, previdenciárias, fiscais e comerciais, assim como despesas com deslocamentos, transporte, instalações e outras quaisquer que incidam sobre a contratação.

O pagamento pelos serviços contratados será efetuado mensalmente, em moeda corrente, em até 30 (trinta) dias do último dia do mês da prestação dos serviços, mediante a apresentação da respectiva Nota Fiscal/Fatura, mediante relatório aprovado pelo Departamento Municipal de Planejamento.

**Dados do Representante Legal da Empresa e responsável pela assinatura do Contrato**

NOME: Raul Sopko Junior  
CPF: 075.839.899-90  
FUNÇÃO: Socio-Administrador

**dados bancários para pagamento com depósito em conta corrente:**

PRAÇA: TEIXEIRA SOARES - PARANÁ - BANCO: SICREDI  
AGENCIA: 719 - CONTA CORRENTE: 752215

Agrônômica, 18 de março de 2021.

RAUL SOPKO JUNIOR  
SOCIO ADMINISTRADOR  
CPF: 075.839.899-90  
RG: 11.073.000-4 SSP PR

pg 1034