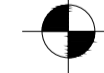







LEGENDA/SIMBOLOGIA

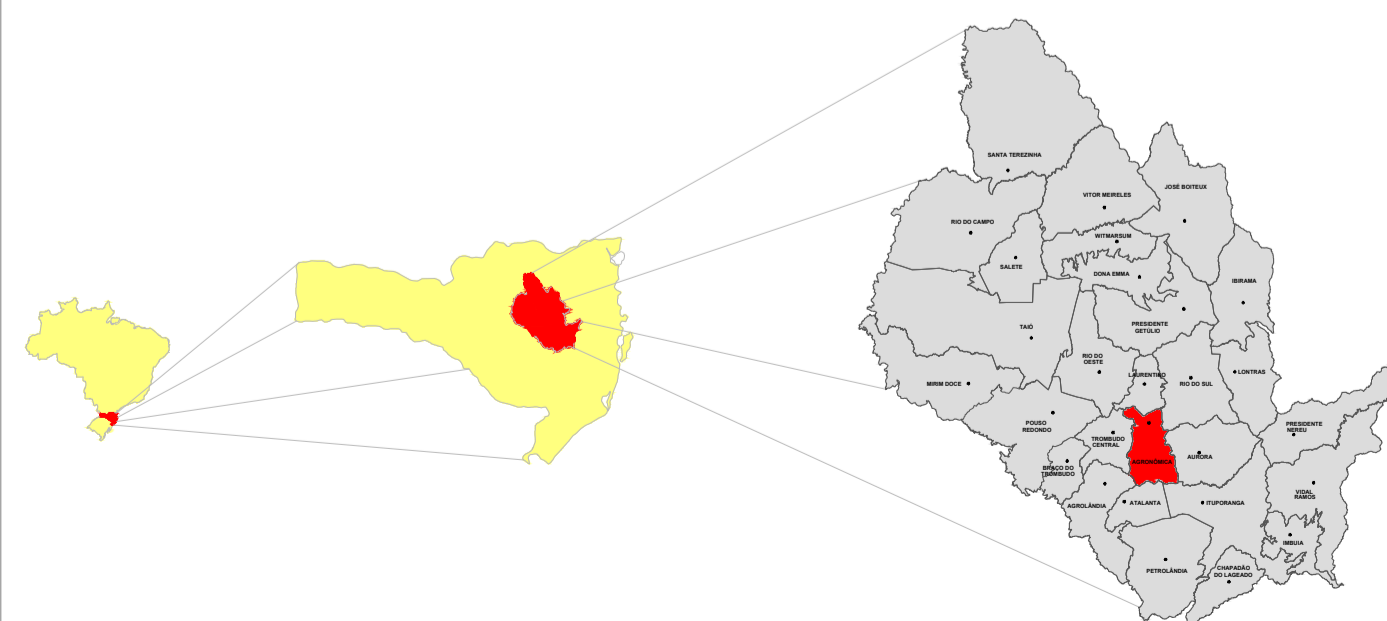
-  VÉRTICES DO PERÍMETRO URBANO
-  HIDROGRAFIA
-  PERÍMETRO URBANO
-  ÁREA INDUSTRIAL
-  ÁREA DE EXPANSÃO URBANA
-  ÁREA DE EXPANSÃO INDUSTRIAL

SISTEMA VIÁRIO

-  RODOVIA FEDERAL
-  LOGRADOUROS
-  FAIXA DE DOMÍNIO


LOCALIZAÇÃO

- LATITUDE SUL 27° 16' 11,86" S
- LONGITUDE OESTE 49° 43' 04,04" O
- ALTITUDE 346 m



INFORMAÇÕES CARTOGRÁFICAS

PROJEÇÃO: UTM - Universal Transversa de Mercator
 DATUM: SIRGAS2000
 MERIDIANO CENTRAL: 51°W
 FUSO: 22S



ÁREA

- DO MUNICÍPIO 129,774 Km²
- DO PERÍMETRO URBANO 4,772 Km²
- DAS ÁREAS INDUSTRIAIS 3,412 Km²
- DAS ÁREAS DE EXPANSÃO URBANA 5,425 Km²
- DAS ÁREAS DE EXPANSÃO INDUSTRIAL 0,040 Km²

LIMITES

- DO MUNICÍPIO 

ESCALA GRÁFICA ESCALA 1 : 17.000



DATA ELABORAÇÃO: ABR/2023

PREFEITURA MUNICIPAL DE AGRONÔMICA - SC

PLANO DIRETOR PARTICIATIVO

ANEXO:

I-A

PROPOSTA PERÍMETRO URBANO

FONTES:

- Limites Municipais - IBGE (2022)
- Aerofotogrametria - Governo do Estado de Santa Catarina - SDS (2012)
- Malha Urbana (Adaptada de Prefeitura Municipal de Agronômica (2023))

ELABORAÇÃO:

AMAVI
 Rua XV de Novembro, 737 - Rio do Sul - SC
 Fone: (47) 3531-4242 www.amavi.gov.br

PREFEITURA MUNICIPAL DE AGRONÔMICA
 R. 7 de setembro, 215 - Centro
 Fone: (47) 3542-0166 www.agronomica.sc.gov.br

