

LEGENDA/SIMBOLOGIA

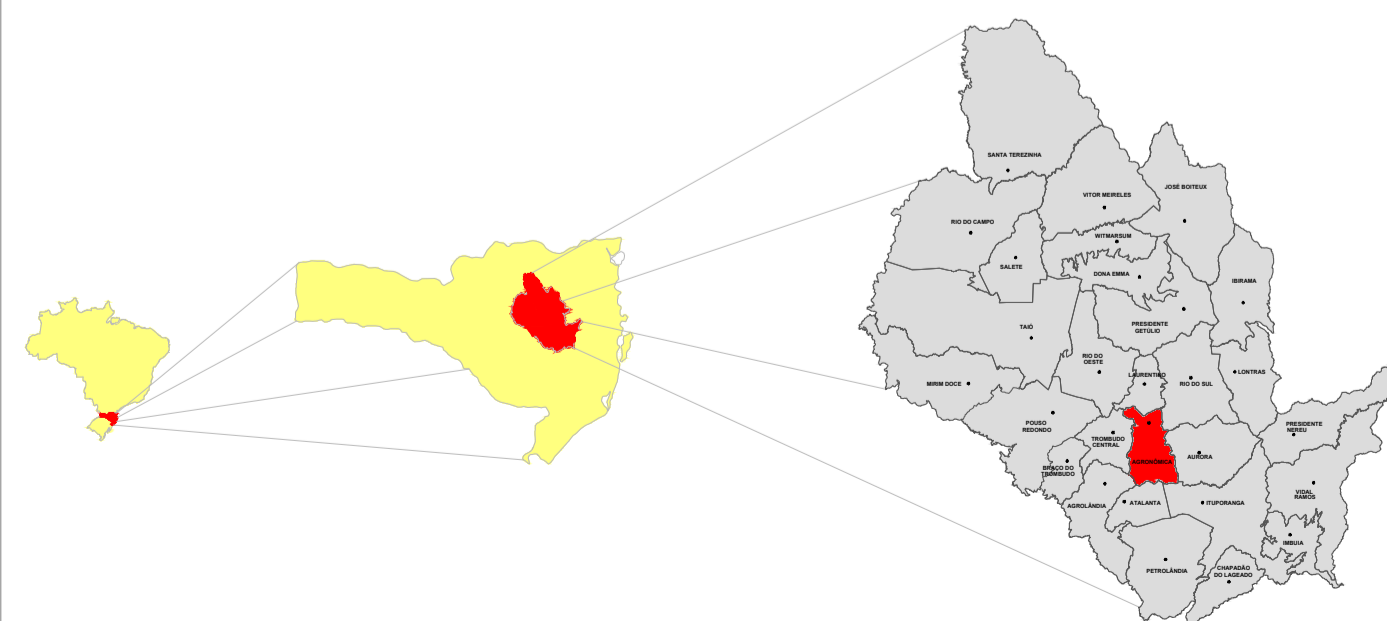
- VÉRTICES DO PERÍMETRO URBANO ISOLADO - ALTO MOSQUITINHO
- HIDROGRAFIA
- PERÍMETRO URBANO ISOLADO - ALTO MOSQUITINHO

SISTEMA VIÁRIO

- RODOVIA FEDERAL
- RODOVIA MUNICIPAL
- FAIXA DE DOMÍNIO


LOCALIZAÇÃO

- LATITUDE SUL 27° 20' 26,26" S
- LONGITUDE OESTE 49° 42' 13,88" O
- ALTITUDE 549 m



INFORMAÇÕES CARTOGRÁFICAS

PROJEÇÃO: UTM - Universal Transversa de Mercator
 DATUM: SIRGAS2000
 MERIDIANO CENTRAL: 51°W
 FUSO: 22S

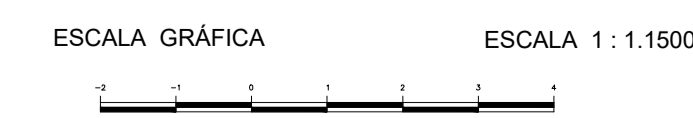


ÁREA

- DO MUNICÍPIO 129,774 Km²
- DO PER. URB. ISOLADO - ALTO MOSQUITINHO 0,099 Km²

LIMITES

- DO MUNICÍPIO



DATA ELABORAÇÃO: ABR/2023

PREFEITURA MUNICIPAL DE AGRONÔMICA - SC

PLANO DIRETOR PARTICIATIVO

ANEXO:

I-B

MAPA DO PERÍMETRO URBANO ISOLADO
ALTO MOSQUITINHO

FONTES:

- Limites Municipais - IBGE (2022)
- Aerofotogrametria - Governo do Estado de Santa Catarina - SDS (2012)
- Malha urbana (Adaptada de Prefeitura Municipal de Agronômica (2023))

ELABORAÇÃO:

AMAVI
 Rua XV de Novembro, 737 - Rio do Sul - SC
 Fone: (47) 3531-4242 www.amavi.gov.br

PREFEITURA MUNICIPAL DE AGRONÔMICA
 R. 7 de setembro, 215 - Centro
 Fone: (47) 3542-0166 www.agronomica.sc.gov.br

