



### LEGENDA/SIMBOLOGIA

-  HIDROGRAFIA
-  PERÍMETRO URBANO

### ZONEAMENTO

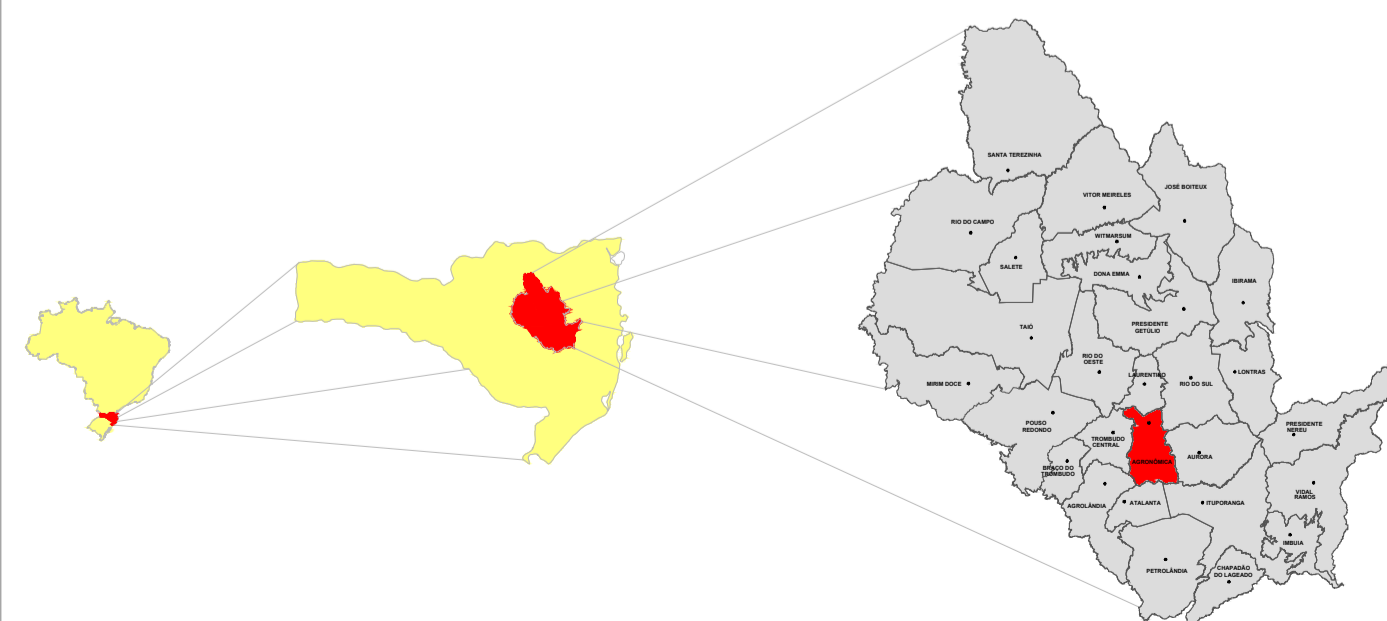
-  ZU1 - ZONA URBANA 1
-  ZU2 - ZONA URBANA 2
-  ZU3 - ZONA URBANA 3
-  ZEIS - ZONA ESPECIAL DE INTERESSE SOCIAL
-  ZU4 - ZONA URBANA 4
-  ZU5 - ZONA URBANA 5
-  ZU6 - ZONA URBANA 6

### SISTEMA VIÁRIO

-  RODOVIA FEDERAL
-  LOGRADOUROS
-  FAIXA DE DOMÍNIO


### LOCALIZAÇÃO

- LATITUDE SUL 27° 16' 11,86" S
- LONGITUDE OESTE 49° 43' 04,04" O
- ALTITUDE 346 m



### INFORMAÇÕES CARTOGRÁFICAS

PROJEÇÃO: UTM - Universal Transversa de Mercator  
 DATUM: SIRGAS2000  
 MERIDIANO CENTRAL: 51°W  
 FUSO: 22S



### ÁREA

- DO MUNICÍPIO (IBGE 2022)	129,774 Km <sup>2</sup>
- DO PERÍMETRO URBANO (2023)	4,772 Km <sup>2</sup>
- DO PERÍMETRO URBANO ISOLADO - ALTO MOSQUITINHO (2023)	0,099 Km <sup>2</sup>
- DAS ÁREAS DE EXPANSÃO URBANA	6,213 Km <sup>2</sup>
- DAS ÁREAS INDUSTRIAIS	0,135 Km <sup>2</sup>
- DAS ÁREAS DE EXPANSÃO INDUSTRIAL	3,429 Km <sup>2</sup>

### LIMITES

- DO MUNICÍPIO 

ESCALA GRÁFICA ESCALA 1 : 17.000



DATA ELABORAÇÃO: OUT/2023

PREFEITURA MUNICIPAL DE AGRONÔMICA - SC

PLANO DIRETOR PARTICIPATIVO

ANEXO:



**MAPA DO ZONEAMENTO URBANO**

FONTES:

- Limites Municipais - IBGE (2022)
- Aerofotogrametria - Governo do Estado de Santa Catarina - SDS (2012)
- Malha Urbana (Adaptada de Prefeitura Municipal de Agronômica (2023))

### ELABORAÇÃO:

AMAVI  
 Rua XV de Novembro, 737 - Rio do Sul - SC  
 Fone: (47) 3531-4242 www.amavi.gov.br

PREFEITURA MUNICIPAL DE AGRONÔMICA  
 R. 7 de setembro, 215 - Centro  
 Fone: (47) 3542-0166 www.agronomica.sc.gov.br

