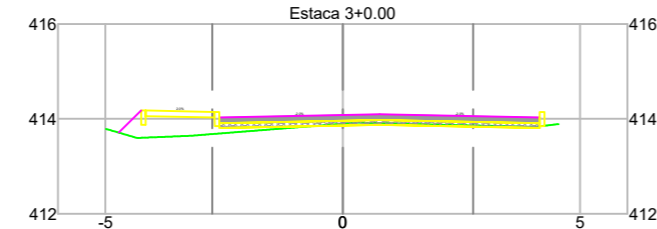
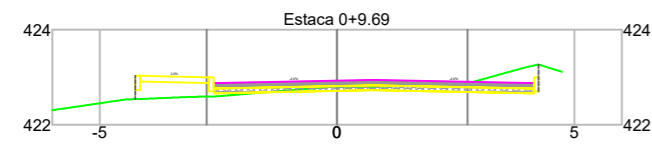


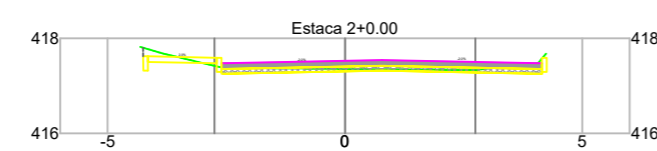
Cota terreno	421,22	421,25	421,25	421,22
Cota projeto	421,42	421,48	421,50	421,42



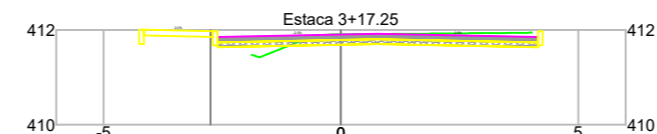
Cota terreno	413,68	413,90	413,91	413,86
Cota projeto	414,02	414,08	414,10	414,02



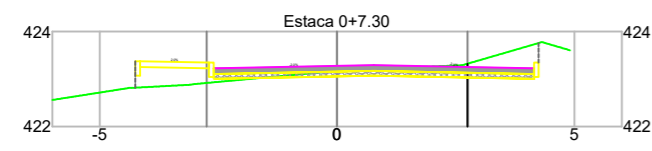
Cota terreno	422,59	422,81	422,79	422,87
Cota projeto	423,83	422,93	422,95	422,88



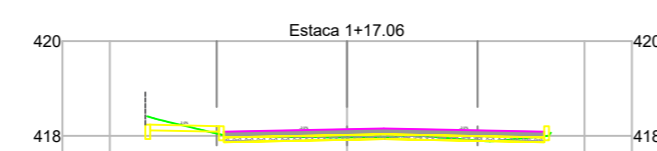
Cota terreno	417,42	417,36	417,35	417,33
Cota projeto	417,47	417,52	417,54	417,47



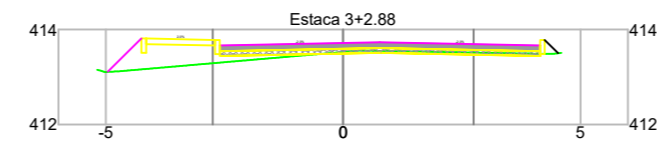
Cota terreno	411,91	411,91	411,92
Cota projeto	423,61	423,63	411,85



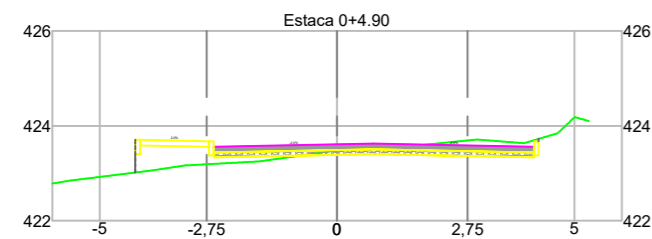
Cota terreno	422,92	423,17	423,21	423,32
Cota projeto	423,55	423,27	423,29	423,22




Cota terreno	418,05	417,97	417,97	417,90
Cota projeto	418,08	418,14	418,16	418,08



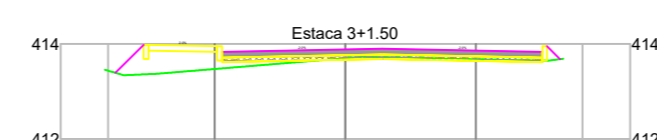
Cota terreno	413,29	413,53	413,51
Cota projeto	413,66	413,71	413,66



Cota terreno	423,19	423,48	423,53	423,71
Cota projeto	423,55	423,61	423,63	423,67



Cota terreno	418,69	418,63	418,68	418,52
Cota projeto	418,73	418,79	418,81	418,73



Cota terreno	413,47	413,70	413,68
Cota projeto	413,83	413,89	413,83

Volume de Terraplanagem							
Estaca	Área de Corte (m²)	Área de Aterro (m²)	Volume de Corte (m³)	Volume de Aterro (m³)	Volum. Corte Acum. (m³)	Volum. Aterro Acum. (m³)	Volume Líquido (m³)
0+0,00	0,00	0,00	0,00	0,00	0,00	0,00	0,00
0+4,90	0,08	0,90	1,96	2,21	1,96	2,21	0,25
0+7,30	0,04	0,69	0,16	1,81	2,12	4,02	1,90
0+9,69	0,00	0,86	0,06	1,79	2,18	5,81	3,63
1+0,00	0,00	1,21	0,00	10,69	2,18	16,51	14,33
1+13,97	0,00	0,89	0,00	14,69	2,18	31,19	29,01
1+15,51	0,01	0,86	0,01	1,34	2,19	32,53	30,34
1+17,06	0,00	0,80	0,01	1,27	2,20	33,80	31,60
2+0,00	0,00	0,81	0,00	2,37	2,20	36,17	33,97
3+0,00	0,00	1,23	0,00	20,41	2,20	56,58	54,38
3+0,13	0,00	1,23	0,00	0,16	2,20	56,74	54,54
3+1,50	0,00	1,25	0,00	1,72	2,20	58,45	56,25
3+2,88	0,00	1,25	0,00	1,74	2,20	60,19	57,99
3+17,25	0,11	0,35	0,77	11,49	2,97	71,68	68,71

NOTAS:

- A PREFEITURA SE RESPONSABILIZA PELA APROVAÇÃO DO PROJETO COM EMISSÃO DO ALVARÁ E APRESENTAÇÃO DA DISPENSA OU LICENÇA AMBIENTAL PARA CADA PROJETO.
- HAVENDO NECESSIDADE DE SUPRESSÃO DE VEGETAÇÃO A PREFEITURA SE RESPONSABILIZA PELA APRESENTAÇÃO DOS DOCUMENTOS NECESSÁRIOS PARA PERMISSÃO DE CORTE.
- SOLICITAR O ARQUIVO DIGITAL PARA LOCAÇÃO DA OBRA COM ESTAÇÃO TOTAL.
- OS MUROS/CERCAS À DEMOLIR SÃO RESPONSABILIDADE DA PREFEITURA MUNICIPAL.

LOCAÇÃO - RESPONSÁVEL TÉCNICO:

LUIS FERNANDO MORETTI
Engenheiro Civil - CREA/SC 53.920-8

EXECUÇÃO - RESPONSÁVEL TÉCNICO:

ASSINATURA - PROPRIETÁRIO (REPRESENTANTE):

CESAR LUIZ CUNHA
Prefeito Municipal - Agrônômica

REVISÃO

DATA

INFRAESTRUTURA URBANA



Prefeitura Municipal
de
Agrônômica

RUA: 07 DE SETEMBRO, N° 215
CEP: 89188-000 -CENTRO
AGRONOMICA/SC
FONE/FAX: (47) 3542-0166
E-mail: prefeitura@agronomica.sc.gov.br
http://www.agronomica.sc.gov.br

OBRA:

Pavimentação do Beco Tarcísio José Pedrozo em concreto

PROPRIETÁRIO:

Município de Agrônômica

ENDEREÇO:

Beco Tarcísio José Pedrozo, Belo Horizonte, Agrônômica - SC

CONTEÚDO:

Seções transversais

EXTENSÃO DO TRECHO DE INTERVENÇÃO:

77,25m

ÁREA DOS PASSEIOS:

147,05m²

ÁREA DE PAVIMENTAÇÃO:

521,58m²

DESENHO:

A. SOUZA

ESCALA:

Indicada

DATA:

16/04/2024

FOLHA:

GEO 02/02

CARIMBOS E APROVAÇÕES: