







ÁREA URBANA CONSOLIDADA - A1 - SEDE URBANA

Legenda

- | | |
|---|---|
|  Sistema viário |  Perímetro urbano |
|  Trecho massa d'água |  Limite municipal |
|  Área Urbana Consolidada |  Municípios limítrofes |

Fonte:

Projeto Levantamento Aerofotogramétrico de SC
 Secretaria de Estado do Desenvolvimento Econômico Sustentável - SDS
 Ortofotomosaicos RGB, com 39 cm de resolução,
 Data: 2010/2011

600 0 600 1.200 m



Escala: 15.000

Outubro/2024

Projeção: Universal Transversa de Mercator - 22 S
 Datum Horizontal: SIRGAS 2000

